




TEGNFORKLARING

- SENTRUM OG "GRØNN STREK"
-  Langsiktig grense landbruk-utbygging
 -  Sentrumskjerner
 -  Ytre sentrum

Plandata er digitalisert fra manuskart i M: 1: 5 000 - 50 000
 Kartgrunnlag i M: 1:5 000 - 50 000
 Kartmålestokk 1:20000
 Vedtatt i kommunestyret: 09.06.2011
 Klæbu kommune 28.06.2011



Temakart
Sentrumsareal og "Grønn strek"
 Kommuneplan 2010 - 2021