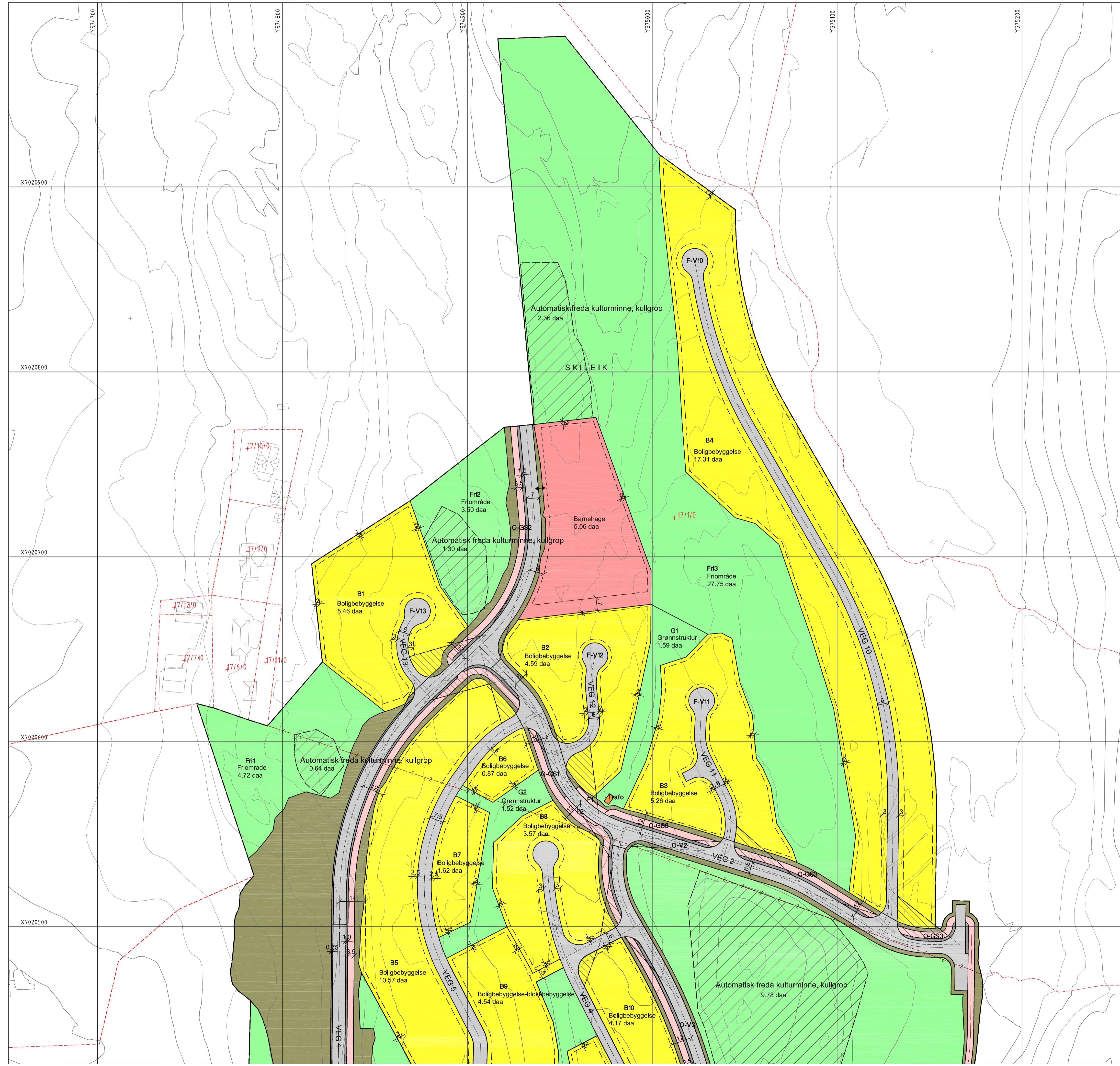
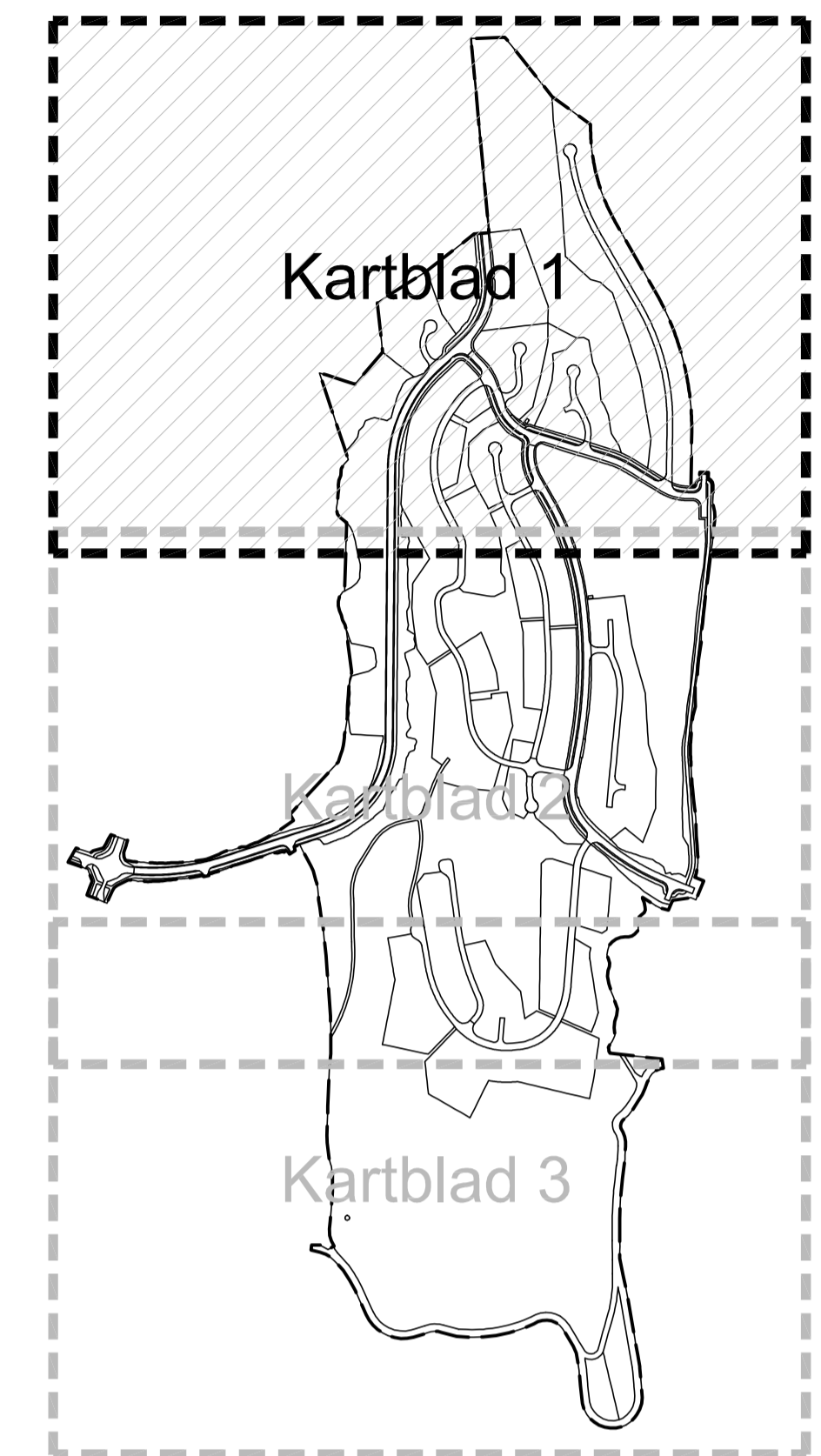


OVERSIKT KARTBLADINNDELING



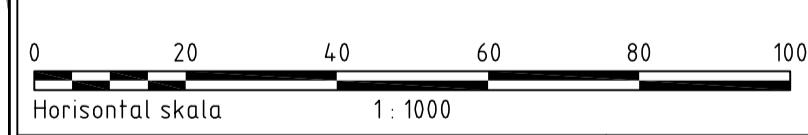
TEGNFORKLARING

REGULERINGSFORMÅL

- Bebyggelse og anlegg
 - Boligbebyggelse
 - Boligbebyggelse-blokkbebyggelse
 - Barnehage
 - Energianlegg
- Samferdselsanlegg og teknisk infrastruktur
 - Veg
 - Fortau
 - Gang-/sykkelveg
 - Annen veggrunn - tekniske anlegg
 - Annen veggrunn - grøntareal
 - Landsnettpunkt
- Grønnstruktur
 - Grønnstruktur (privat)
 - Frømråde (offentlig)
- Landbruks-, natur og friluftsområder samt reindrift
 - Skogbruk (Lunneplass)

HENSYNSSONER

- a.1) Sikringssoner
- Friskt
 - Bevering kulturmiljø
- Linjetyper
- Planens begrensning
 - Formålsgrense
 - Byggegrense
 - Friskitlinje
 - Regulert senterlinje
 - Eiendomsgrænse som skal oppheves
 - Grense for angitt hensynssone
 - Grense for sikringszone
 - Måle- og avstandslinje (turveg)



Klæbu kommune
 Detaljreguleringsplan for
 Hallsettrøa
 med tilhørende reguleringsbestemmelser

Målestokk:
 1:1000 (A1)
 Kartblad:
 1 av 3

Rev.:	Dato:	Tekst:	Sign.:
1	12.12.2011	Endring av grensningsformål, inntegnet turveger, innlagt fortau på deler av veg 5 og 6.	AvE
2			

Saksbehandling i fig. PBL	Dato:	Sign.:	Basiskart:
Kunngjøring av oppstartet planarbeid:	07.07.2010	SG	Hor. geodetisk gr.lag: Euref 89
1. gangs behandling i formannskapet:	09.11.2011	AvE	Heydegrunnlag:
Utlagt til offentlig ettersyn i tidsrommet:			Kartprosjeksjon:
2. gangs behandling i formannskapet:			Dato for geodata:
Godkjent av kommunestyret			Kilde for geodata: Klæbu kommune
			Elkvdistanse: 5m

Forslagstiller:	Planen er utarbeidet av:	Sign.:	Arealplan-ID:	Dato:
Trøasen utbyggingsselskap AS	Selberg Arkitekter AS	AvE		02.09.2011